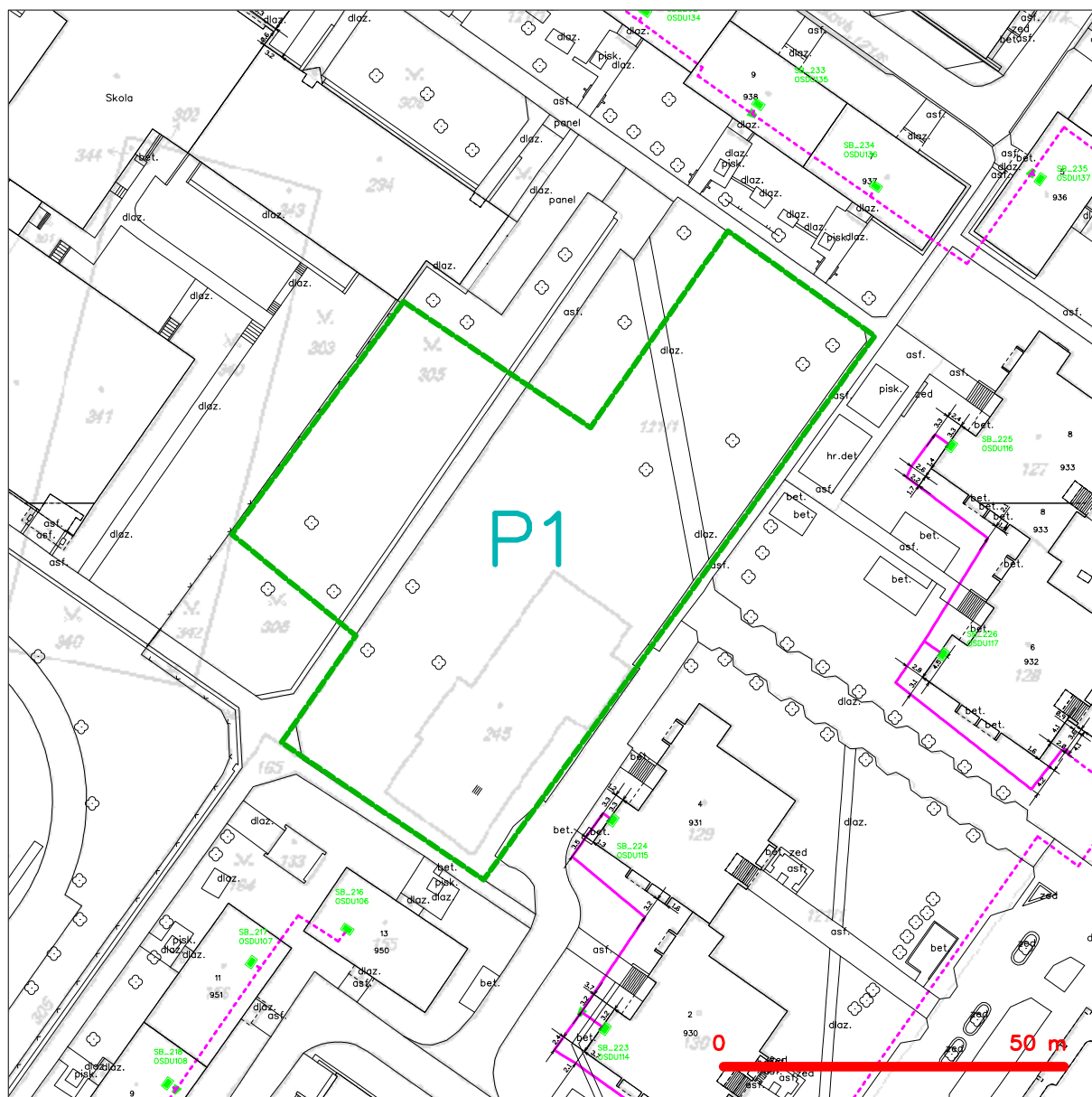















SITUAČNÍ VÝKRES - ZÁJMOVÉ ÚZEMÍ



LEGENDA

- | | |
|---|--|
|  | hranice zájmového území k vyjádření |
|  | NV přípojka, území s NV přípojkou ČETIN |
|  | zaměřený průběh metalického kabelu |
|  | zaměřený průběh optického kabelu, HDPE trubky nebo souběh optického a metalického kabelu |
|  | nezaměřený průběh metalického kabelu |
|  | podzemní síť cizí |
|  | nezaměřený průběh optického kabelu, HDPE trubky nebo souběh optického a metalického kabelu |
|  | radiové sítě, ochranné pásmo radiové sítě |
|  | podzemní síť |
|  | neprovozované sítě |
|  | podzemní síť cizí |
|  | sítě s NV |
|  | kolektor, kabelovod |

Česká telekomunikační infrastruktura a.s.
Olšanská 2681/6
130 00 Praha 3
DIČ: CZ04084063